



#### SITUATION - ENJEUX

Le village de Boutillerie s'est développé au bord de la vallée de l'Avre, au sud est d'Amiens.

Adossée à un cordon végétal (tampon avec le secteur d'activités) et en belvédère sur la rue Wasse, la nouvelle urbanisation s'accroche sur le versant sud de la vallée aux Loups et domine le paysage agricole.

La valorisation de ce site, garante du futur cadre de vie, se traduit par :





- la préservation des éléments naturels existants,
- la mise en relation visuelle et physique,
- l'utilisation de végétation endémique,
- et une bonne cohabitation entre espace agricole et extension urbaine grâce à une interface praticable.



#### LES INTENTIONS D'AMENAGEMENT

- Ménager des perspectives depuis le coeur bâti,
- Connecter les rues les unes aux autres,
- Planter les fonds de parcelles contigus au domaine agricole pour créer une interface entre les habitations et les champs,
- Réserver un espace de tour de ville,
- Mettre en valeur les éléments identitaires du caractère rural (haie, arbres, talus).

#### LES ORIENTATIONS D'AMENAGEMENT

-  Zones 2AU
-  Principes de liaisons
-  Interface ville/campagne
-  Perspectives

