















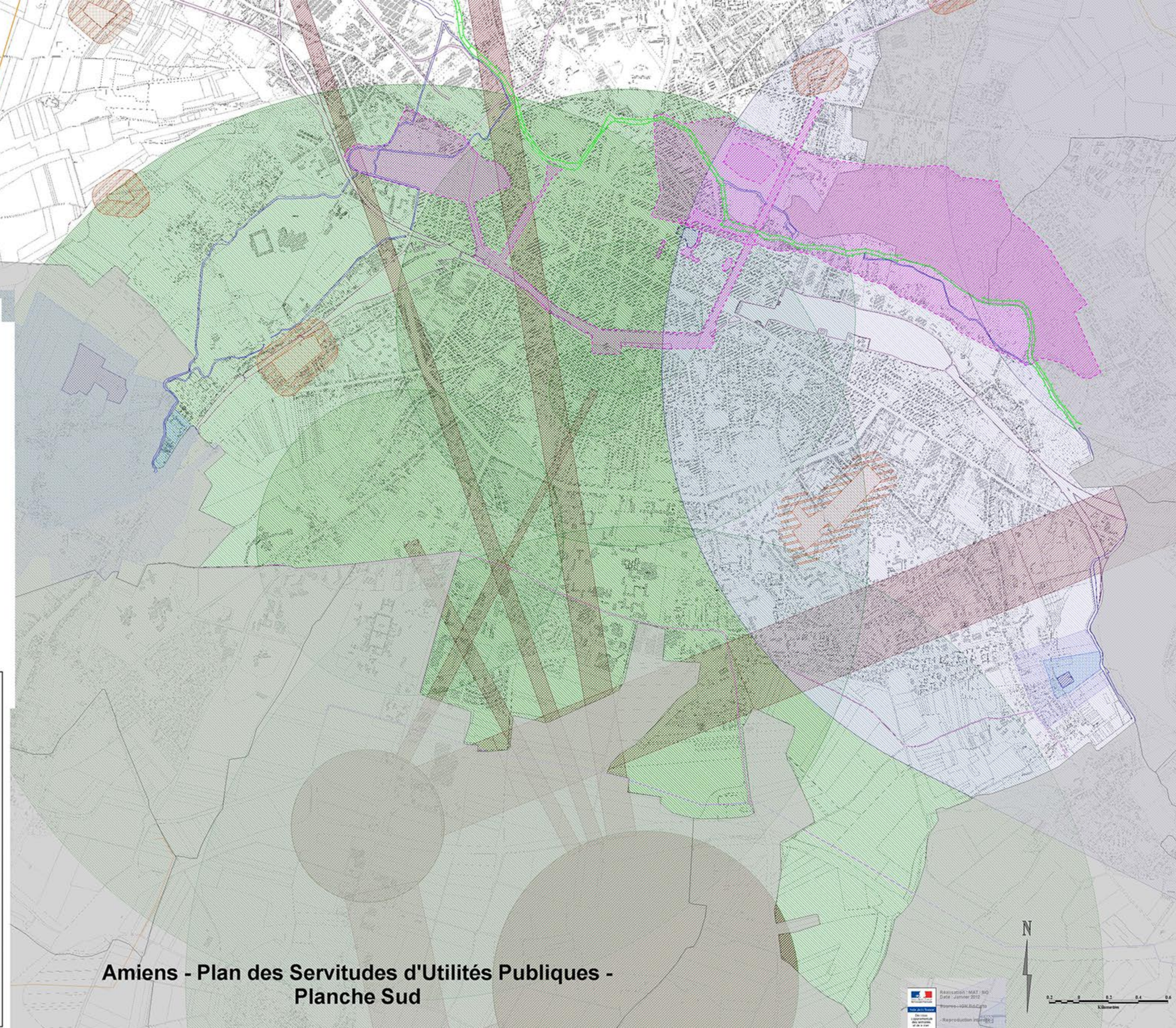


Liste des servitudes présentes sur le plan

-  Servitude I3
-  Servitude I4
-  Servitude I1-bis
- Servitude AS1 par périmètre**
-  ELOIGNE
-  IMMEDIAT
-  RAPPROCHE
-  Servitude PT3
-  Servitude PT1
-  Servitude PT2
-  Servitude INT1
-  Servitude EL3
-  Servitude A4
-  Servitude T1
-  Servitude AC2 - Inscrits
-  Servitude AC2 - Classés
-  Servitude T5



DEPARTEMENT DE LA SOMME



Commune d'AMIENS

PLAN LOCAL D'URBANISME

Pièce 5 :

Annexes

A - Servitudes d'Utilité Publique

2 - Plan

Vu pour être annexé à la délibération du Conseil Municipal

Approuvé le 22 juin 2006
 2^{ème} Mise à jour 2 juillet 2007
 3^{ème} Mise à jour 6 décembre 2007


 M. Marie-Gilles de Robien

4^{ème} Mise à jour 15 octobre 2008
 5^{ème} Mise à jour 28 juillet 2009
 6^{ème} Mise à jour 7 octobre 2009
 7^{ème} Mise à jour


 M. Gilles Deny

Amiens - Plan des Servitudes d'Utilités Publiques -
 Planche Sud



Association : MAT - SIG
 Date : Janvier 2012
 Adresse : URM, Bd. Carnot
 Reproduction interdite